


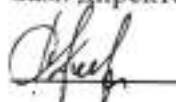
МУНИЦИПАЛЬНОЕ БЮДЖЕТНОЕ ОБЩЕОБРАЗОВАТЕЛЬНОЕ УЧРЕЖДЕНИЕ
«Гимназия №2 имени Героя Советского Союза Николая Матвеевича Диденко»

«Рассмотрено»


«Согласовано»

«Утверждаю»

Руководитель кафедры
 /И.Н.Толстова
Протокол № 7
от «27» 08. 2020г.

Зам. директора по УВР
 /Р.М.Кочесокова



Директор МБОУ «Гимназия №2»
 И.М. Ворошилова
Пр. № 144 - Оп. От 18.08.2020 ?

РАБОЧАЯ ПРОГРАММА

учебного предмета

География

2020/2024 учебный год

Учитель Кочесокова р.М., первая категория

Класс 5-9

Всего часов 306

Всего часов в неделю: 5 класс – 1 час, 6 класс -1 час, 7 класс – 2 часа, 8 класс – 3 часа, 9 класс – 2 часа

г. Прохладный, 2020

Пояснительная записка

Рабочая программа по географии на уровень основного образования для 5-9 классов составлена в соответствии:

- Закон Российской Федерации №273 от 29.12.2012 «Об образовании в РФ»
- с требованиями Федерального государственного образовательного стандарта основного образования второго поколения,
- Фундаментального ядра содержания общего образования
- рабочей программой по географии предметной линии учебников "Полярная звезда"¹ с использованием УМК по географии для 5 – 9 классов линии «Полярная звезда» под редакцией профессора А.И. Алексеева.

В рабочей программе соблюдается преемственность с примерными программами начального образования, в том числе и в использовании основных видов учебной деятельности обучающихся.

В 8-х классах увеличено количество часов на предмет «География» (3 часа в неделю) для реализации региональных особенностей через включение модуля «География КБР»

Рабочая программа ориентирована на учебник:

Порядковый номер учебника в Федеральном перечне	Автор/ авторский коллектив	Название учебника	Класс	Издатель учебника
	Алексеев А.И., Николина в.В., Липкина Е.К.	География	5-6	«Просвещение»
	Алексеев А.И., Николина в.В., Липкина Е.К.	География	7	«Просвещение»
	Алексеев А.И., Николина в.В., Липкина Е.К.	География	8	«Просвещение»
1.2.3.4.1.4	Алексеев А.И., Николина в.В., Липкина Е.К.	География	9	«Просвещение»

Модуль «География КБР» составлен на основе учебников:

- Учебник «Физическая география КБР» для 8классов общеобразовательных учреждений автор Л.З.Емузова — Нальчик «Эльбрус», 2010.
- Учебник «Экономическая и социальная география КБР» для 9 классов общеобразовательных учреждений автор Р.А.Бураев – Нальчик «Эльбрус», 2010г.

География в основной школе изучается с 5 по 9 классы. Учебный план образовательного учреждения на этапе основного общего образования включает 306 часов для обязательного изучения образовательной области "География". Общее число учебных часов -34 часов: 5 класс (1 час в неделю) – 34 часа, 6 класс (1 час в неделю) – 34 часа, 7 класс (2 часа в неделю) – 68 часов, 8 классы (3 часа в неделю) – 102 часа, 9 классы(2 часа в неделю) – 68 часов.

С целью реализации учебного плана в полном объеме, при разработке рабочей программы могут быть использованы дистанционные образовательные технологии и электронное обучение, с повторением пройденного программного материала, а также организацией индивидуальной помощи обучающимся, испытывающим трудности в освоении программы. Для реализации учебного плана в полном объеме, аудиторные занятия (уроки), выпадающие на праздничные дни и нерабочие дни, в дни проведения диагностических работ, ВПР, проводятся по ступенчатому расписанию в последующие 10 дней 5-7 уроками, в том числе и в форме дистанционного обучения.

Основными целями изучения учебного предмета являются:

- Знакомство с особенностями природы окружающего нас мира, с древнейшими изобретениями человечества - географической картой, с взаимодействием природы и человека;
- Пробуждения интереса к естественным наукам и к географии в частности;
- Формирование умений безопасного и экологически целесообразного поведения в окружающей среде;

При изучении учебного предмета решаются следующие задачи:

- знакомство с одним из интереснейших школьных предметов - географией, формирование интереса к нему;
- формирование умений внимательно смотреть на окружающий мир, понимать язык живой природы.

Изучение географии КБР направлено на достижение следующих целей:

- освоение знаний об основных географических понятиях, географических особенностях природы КБР, населения и хозяйства разных территорий КБР; об окружающей среде, путях ее сохранения и рационального использования;
- овладение умениями ориентироваться на местности; использовать один из «языков» международного общения — географическую карту, статистические материалы, современные геоинформационные технологии для поиска, интерпретации и демонстрации различных географических данных; применять географические знания для объяснения и оценки разнообразных явлений и процессов на территории КБР;
- развитие познавательных интересов, интеллектуальных и творческих способностей в процессе наблюдений за состоянием окружающей среды, решения географических задач, самостоятельного приобретения новых знаний;
- воспитание любви к своей местности, своему региону, своей стране, экологической культуры, позитивного отношения к окружающей среде;
- формирование способности и готовности к использованию географических знаний и умений в повседневной жизни, сохранению окружающей среды и социально-ответственному поведению в ней; адаптации к условиям проживания на определенной территории; самостоятельному оцениванию уровня безопасности окружающей среды как сферы жизнедеятельности.

Курс географии 5 класса опережает по времени изучение многих тем, которые нуждаются в опоре на другие предметы, вследствие чего многие важные межпредметные связи (например с математикой, физикой, биологией, историей) не могут быть установлены. Поэтому некоторые вопросы в курсе 5 класса рассматриваются на уровне представлений.

География в основной школе формирует у обучающихся систему комплексных социально ориентированных знаний о Земле как о планете людей, об основных закономерностях развития природы, о размещении населения и хозяйства, об особенностях и о динамике главных природных, экологических, социально – экономических, политических процессов, протекающих в географическом пространстве, проблемах взаимодействия природы и общества, об адаптации человека к географическим условиям проживания, о географических подходах к устойчивому развитию территорий.

Цели изучения географии в основной школе являются:

- формирование системы географических знаний как компонента научной картины мира;

- формирование целостного географического обзора планеты Земля на разных его уровнях (планета в целом, территории материков, России, своего региона и т.д.);
 - понимание особенностей взаимодействия человека и природы на современном этапе его развития с учетом исторических факторов;
 - познание основных природных, социально – экономических, экологических, геополитических процессов и закономерностей, происходящих в географическом пространстве России в мире;
 - формирование системы интеллектуальных, практических, универсальных учебных, оценочных, коммуникативных умений, обеспечивающих безопасное, социально и экологически целесообразное поведение в окружающей среде;
 - формирование общечеловеческих ценностей, связанных с пониманием значимости географического пространства для человека, с заботой о сохранении окружающей среды для жизни на Земле;
 - формирование опыта жизнедеятельности через усвоением научные общекультурные достижения (карта, космические снимки, путешествия, наблюдения, традиции, использование приборов и техники), способствующие изучению, освоению и сохранению географического пространства;
 - формирование опыта ориентирования в географическом пространстве с помощью различных способов (план, карта, приборы, объекты природы и др.); обеспечивающих реализацию собственных потребностей, интересов, проектов;
 - формирование опыта творческой деятельности по реализации познавательных, социально – коммуникативных потребностей на основе создания собственных географических продуктов (схемы, проекты, карты, компьютерные программы, презентации);
 - понимание закономерностей размещения населения и территориальной организации хозяйства в связи природными, социально – экономическими, экологическими факторами, зависимости проблем адаптации и здоровья человека от географических условий проживания;
 - всестороннее изучение географии России, включая различные виды ее географического положения, природу, население, хозяйство, регионы, особенности природопользования в их взаимозависимости, ориентацию в разнообразных природных, социально – экономических процессах и явлениях, их пространственной дифференциации, понимание истоков, сущности и путей решения проблем для устойчивого развития страны;
 - выработка у обучающихся понимания общественной потребности в географических знаниях, а также, формирование у них отношения к географии как возможной области будущей практической деятельности.
- Построение учебного содержания учебного предмета "География" осуществляется последовательно от общего к частному с учетом реализации внутрипредметных и метапредметных связей. В основу положено взаимодействие научного, гуманитарного, аксиологического, культурологического, личностно – деятельностного, историко – проблемного, компетентностного подходов, основанных на взаимосвязи глобальной, региональной и краеведческой составляющих.
- Содержание учебного предмета "География" направлено на формирование универсальных учебных действий, обеспечивающих развитие познавательных и коммуникативных качеств личности. Обучающиеся включаются в проектную и исследовательскую деятельность, основу которой составляют такие учебные действия, как умение видеть проблемы, ставить вопросы, классифицировать, наблюдать, проводить эксперимент, делать выводы и умозаключения, объяснять, доказывать, защищать свои идеи, давать определение понятиям, структурировать материал и др. Обучающиеся включаются в коммуникативную учебную деятельность, где преобладают такие ее

виды, как умение полно и точно выражать свои мысли, аргументировать свою точку зрения, работать в сотрудничестве (паре и группе), представлять и сообщать информацию в устной и письменной форме, выступать в диалог и т.д.

Учебное содержание учебного предмета "География" в линии "Полярная звезда" сконструировано по блокам, в которых комплексно изучаются: с 5-7 класс - география планеты, с 8-9 класс - география России.

Содержание учебника для 5-6 классов нацелено на формирование у обучающихся знаний о неоднородности и целостности Земли как планеты людей, о составе, строении и свойствах оболочек Земли, о влиянии природы на жизнь и хозяйство людей; топографо-картографических знаний и умений, позволяющих осознать, что план и карта - выдающиеся произведения человеческой мысли, обеспечивающие ориентацию в географическом пространстве; знаний о Земле как о планете Солнечной системы и о следствиях вращения Земли вокруг своей оси и вокруг Солнца; о расселении людей по планете, о государствах и их столицах.

Содержание учебника для 7 класса способствует углублению знаний обучающихся о природных закономерностях на Земле и о населении планеты; развитию базовых знаний страноведческого характера: о природе материков и океанов, их крупных регионов и стран, о людях, их населяющих, о культуре, традициях, особенностях их жизни и хозяйственной деятельности в различных природных условиях.

Учебники для 8 и 9 классов посвящены изучению России, поэтому их содержание - центральное в системе географического образования, выполняющее, наряду с обучающей и воспитывающей, и идеологическую роль. Главная цель - формирование географического образа своей Родины во всем его многообразии и целостности и показ взаимосвязи трех основных компонентов - природы, населения, хозяйства. В 8 классе дается общий обзор, а в 9 классе изучаются географические районы.

В свою очередь, содержание учебного предмета "География" в основной школе является базой для изучения общих географических закономерностей, теорий, законов, гипотез в старшей школе. Таким образом, содержание учебного предмета "География" в основной школе представляет собой базовое звено в системе непрерывного географического образования и является основой для последующей уровневой и профильной дифференциации.

Планируемые результаты освоения учебного предмета «География»

Личностными результатами обучения географии является формирование всесторонне образованной, инициативной и успешной личности, обладающей системой современных мировоззренческих взглядов, ценностных ориентаций, идейно- нравственных, культурных, гуманистических и эстетических принципов и норм поведения.

Изучение географии в основной школе обуславливает достижение следующих результатов личностного развития:

- воспитание российской гражданской идентичности, патриотизма, любви и уважения к Отечеству, чувства гордости за свою Родину, прошлое и настоящее многонационального народа России ;
- формирование целостного мировоззрения, соответствующего современному уровню развития науки и общественной практики, а также социальному, культурному, языковому и духовному многообразию современного мира;
- формирование ответственного отношения к учению, готовности и саморазвитию и самообразованию на основе мотивации к обучению и познанию, осознанному выбору с учетом познавательных интересов;
- формирование познавательной и информационной культуры, в том числе развитие навыков самостоятельной работы с учебными пособиями, книгами, доступными инструментами и техническими средствами информационных технологий;

- формирование ценности здорового и безопасного образа жизни; усвоение правил индивидуального и коллективного безопасного поведения в чрезвычайных ситуациях, угрожающих жизни и здоровью людей;
- формирование толерантности как нормы сознательного и добровольного отношения к другому человеку, его мнению, мировоззрению, культуре, языку, вере, гражданской позиции;
- освоение социальных норм и правил поведения в группах, и в сообществах, заданных инструментами социализации соответственно возрастному статусу обучающихся;
- формирование основ социально – критического мышления;
- формирование коммуникативной компетентности в образовательной, общественной полезной, учебно – исследовательской, творческой и других видах деятельности;
- формирование основ экологического сознания на основе признания ценности жизни во всех ее проявлениях и необходимости ответственного, бережного отношения к окружающей среде;
- осознание важности семьи в жизни человека и общества, принятие ценностей семейной жизни, уважительное и заботливое отношение к членам своей семьи;
- развитие эстетического сознания через освоение художественного наследия народов мира и России, творческой деятельности эстетического характера.

Метапредметными результатами освоения географии являются:

Результативные УУД

- Самостоятельно обнаруживать и формулировать проблему в классной и индивидуальной учебной деятельности.
- Выдвигать версии решения проблемы, осознавать конечный результат, выбирать из предложенных и искать самостоятельно средства достижения цели.
- Составлять (индивидуально или в группе) план решения проблемы (выполнения проекта).
- Подбирать к каждой проблеме (задаче) адекватную ей теоретическую модель.
- Работая по предложенному и самостоятельно составленному плану, использовать наряду с основными и дополнительные средства (справочная литература, сложные приборы, компьютер).
- Планировать свою индивидуальную образовательную траекторию.
- Работать по самостоятельно составленному плану, сверяясь с ним и целью деятельности, исправляя ошибки, используя самостоятельно подобранные средства (в том числе и Интернет).
- Свободно пользоваться выработанными критериями оценки и самооценки, исходя из цели и имеющихся критериев, различая результат и способы действий.
- В ходе представления проекта давать оценку его результатам.
- Самостоятельно осознавать причины своего успеха или неуспеха и находить способы выхода из ситуации неуспеха.
- Уметь оценить степень успешности своей индивидуальной образовательной деятельности;

- организация своей жизни в соответствии с общественно значимыми представлениями о здоровом образе жизни, правах и обязанностях гражданина, ценностях бытия и культуры, социального взаимодействия;
- умения ориентироваться в окружающем мире, выбирать целевые и смысловые установки в своих действиях и поступках, принимать решения.

Средством формирования регулятивных УУД служат технология проблемного диалога на этапе изучения нового материала и технология оценивания образовательных достижений (учебных успехов).

Познавательные УУД:

- Анализировать, сравнивать, классифицировать и обобщать понятия:
 - давать определение понятиям на основе изученного на различных предметах учебного материала;
 - осуществлять логическую операцию установления родо-видовых отношений;
 - обобщать понятия – осуществлять логическую операцию перехода от понятия с меньшим объёмом к понятию с большим объёмом.
 - Строить логическое рассуждение, включающее установление причинно-следственных связей.
 - Создавать модели с выделением существенных характеристик объекта, преобразовывать модели с целью выявления общих законов, определяющих данную предметную область.
 - Представлять информацию в виде конспектов, таблиц, схем, графиков.
 - Преобразовывать информацию из одного вида в другой и выбирать удобную для себя форму фиксации и представления информации.
 - Представлять информацию в оптимальной форме в зависимости от адресата.
 - Понимая позицию другого, различать в его речи: мнение (точку зрения), доказательство (аргументы), факты; гипотезы, аксиомы, теории. Для этого самостоятельно использовать различные виды чтения (изучающее, просмотровое, ознакомительное, поисковое), приёмы слушания.
 - Самому создавать источники информации разного типа и для разных аудиторий, соблюдать информационную гигиену и правила информационной безопасности.
 - Уметь использовать компьютерные и коммуникационные технологии как инструмент для достижения своих целей. Уметь выбирать адекватные задаче инструментальные программно-аппаратные средства и сервисы
- Коммуникативные УУД:
- Отстаивая свою точку зрения, приводить аргументы, подтверждая их фактами.
 - В дискуссии уметь выдвинуть контраргументы, перефразировать свою мысль (владение механизмом эквивалентных замен).
 - Учиться критично относиться к своему мнению, с достоинством признавать ошибочность своего мнения (если оно таково) и корректировать его.
 - Понимая позицию другого, различать в его речи: мнение (точку зрения), доказательство (аргументы), факты; гипотезы, аксиомы, теории.
 - Уметь взглянуть на ситуацию с иной позиции и договариваться с людьми иных позиций.

Средством формирования коммуникативных УУД служат технология проблемного диалога (побуждающий и подводящий диалог) и организация работы в малых группах, а также использование на уроках элементов технологии продуктивного чтения.

Предметными результатами освоения географии являются:

- формирование представлений о географической науке, ее роли в освоении планеты человеком, географических знаниях как компоненте научной картины мира, их необходимости для решения современных практических задач человечества и своей страны;
- формирование первичных навыков использования территориального подхода как основы географического мышления для осознания своего места в целом мире. Многообразном и быстро изменяющемся мире и адекватной ориентации в нем;
- формирование умений и навыков использования разнообразных географических знаний в повседневной жизни для объяснения и оценки различных явлений и процессов, самостоятельности оценивания уровня безопасности окружающей среды;
- овладение элементарными практическими умениями использования приборов и инструментов для определения количественных и качественных характеристик компонентов географической среды;
- овладение основами картографической грамотности и использования географической карты как одного из «языков» международного общения;
- овладение основными навыками нахождения, использования и презентации географической информации.

Источники географической информации

Обучающийся научится:

- использовать различные источники географической информации (картографические, статистические, текстовые, видео- и фотоизображения, компьютерные базы данных) для поиска и извлечения информации, необходимой для решения учебных и практико-ориентированных задач;
- анализировать, обобщать и интерпретировать географическую информацию;
- по результатам наблюдений (в том числе инструментальных) находить и формулировать зависимости и закономерности;
- определять и сравнивать качественные и количественные показатели, характеризующие географические объекты, процессы и явления, их положение в пространстве по географическим картам разного содержания;
- в процессе работы с одним или несколькими источниками географической информации выявлять содержащуюся в них противоречивую информацию;
- составлять описания географических объектов, процессов и явлений с использованием разных источников;
- представлять в различных формах географическую информацию, необходимую для решения учебных и практико-ориентированных задач.

Обучающийся получит возможность научиться:

- ориентироваться на местности при помощи топографических карт и современных навигационных приборов;
- читать космические снимки и аэрофотоснимки, планы местности и географические карты;
- строить простые планы местности;
- создавать простейшие географические карты;

- моделировать географические объекты и явления при помощи компьютерных программ.

Природа Земли и человек

Обучающийся научится:

- различать изученные географические объекты, процессы и явления, сравнивать географические объекты, процессы и явления на основе известных характерных свойств и проводить их простейшую классификацию;
- использовать знания о географических законах и закономерностях, о взаимосвязях между изученными географическими объектами, процессами и явлениями для объяснения их свойств, условий протекания и географических различий;
- проводить с помощью приборов измерения температуры, влажности воздуха, атмосферного давления, силы и направления ветра, абсолютной и относительной высоты, направления и скорости течения водных потоков;
- оценивать характер взаимодействия деятельности человека и компонентов природы в разных географических условиях с точки зрения концепции устойчивого развития.
- использовать знания о географических явлениях в повседневной жизни для сохранения здоровья и соблюдения норм экологического поведения в быту и окружающей среде;
- приводить примеры, показывающие роль географической науки в решении социально-экономических и геоэкологических проблем человечества; примеры практического использования географических знаний в различных областях деятельности;
- воспринимать и критически оценивать информацию географического содержания в научно-популярной литературе и средствах массовой информации;
- создавать письменные тексты и устные сообщения о географических явлениях на основе нескольких источников информации, сопровождать выступление презентацией.

Население Земли

Обучающийся научится:

- различать изученные демографические процессы и явления, характеризующие динамику численности населения Земли и отдельных регионов и стран;
- сравнивать особенности населения регионов и стран;
- использовать знания о взаимосвязях между изученным демографическим процессами и явлениями для объяснения их географических различий;
- проводить расчёты демографических показателей;
- объяснять особенности адаптации человека к разным природным условиям.

Обучающийся получит возможность научиться:

- приводить примеры, показывающие роль практического использования знаний о населении в решении социально-экономических и геоэкологических проблем человечества, стран и регионов;
- самостоятельно проводить по разным источникам информации исследование, связанное с изучением населения.

Материки, океаны и страны

Обучающийся научится:

- различать географические процессы и явления, определяющие особенности природы и населения материков и океанов, отдельных регионов и стран;
- сравнивать особенности природы и населения, материальной и духовной культуры регионов и отдельных стран;
- оценивать особенности взаимодействия природы и общества в пределах отдельных территорий;
- описывать на карте положение и взаиморасположение географических объектов;
- объяснять особенности компонентов природы отдельных территорий;
- создавать письменные тексты и устные сообщения об особенностях природы, населения и хозяйства изученных стран на основе нескольких источников информации, сопроводить
- выступление презентацией.

Обучающийся получит возможность научиться:

- выдвигать гипотезы о связях и закономерностях объектов, событий, процессов в географической оболочке;
- сопоставлять существующие в науке точки зрения о причинах происходящих глобальных изменений климата;
- оценивать положительные и негативные последствия глобальных изменений климата для отдельных регионов и стран;
- объяснять закономерности размещения населения и хозяйства отдельных территорий в связи с природными и социально-экономическими факторами.

Особенности географического положения России

Обучающийся научится:

- различать принципы выделения и устанавливая соотношения между государственной территорией и исключительной экономической зоной России;
- и её отдельных частей на особенности природы, жизнь и хозяйственную деятельность населения;
- использовать знания о мировом, пояском, декретном, летнем и зимнем времени для решения практико-ориентированных задач по определению различий в пояском времени территории с контекстом из реальной жизни.

Обучающийся получит возможность научиться:

- оценивать возможные изменения географического положения России, обусловленные мировыми геодемографическими, геополитическими и геоэкономическими изменениями,
- развитием глобальной коммуникационной системы.

Природа России

Обучающийся научится:

- различать географические процессы и явления, определяющие особенности природы страны и отдельных регионов;
- сравнивать особенности природы регионов страны;
- оценивать особенности взаимодействия природы и общества в пределах отдельных территорий;
- описывать по карте положение и взаиморасположение географических объектов;

- объяснять особенности компонентов природы отдельных частей страны;
- оценивать природные условия и обеспеченность природными ресурсами отдельных территорий России;
- создавать собственные тексты и устные сообщения (в т. ч. в форме презентаций) об особенностях компонентов природы России на основе нескольких источников информации.

Обучающийся получит возможность научиться:

- оценивать возможные последствия изменений климата отдельных территорий России, связанные с глобальными изменениями климата;
- делать прогнозы трансформации географических систем и комплексов в результате изменения их компонентов.

Население России

Обучающийся научится:

- различать демографические процессы и явления, характеризующие динамику численности населения России и отдельных регионов и стран;
- анализировать факторы, определяющие динамику населения России, половозрастную структуру, особенности размещения населения по территории России, географические различия в уровне занятости, качестве и уровне жизни населения;
- сравнивать особенности населения отдельных регионов страны по этническому, языковому и религиозному составу;
- объяснять особенности динамики численности, половозрастной структуры и размещения населения России и её отдельных регионов;
- находить и распознавать ответы на вопросы, возникающие в ситуациях повседневного характера, узнавать в них проявления тех или иных демографических и социальных процессов или закономерностей;
- использовать знания о естественном и механическом движении населения, половозрастной структуре, трудовых ресурсах, городском и сельском населении, этническом и религиозном составе для решения практико-ориентированных задач в контексте реальной жизни.

Обучающийся получит возможность научиться:

- выдвигать и обосновывать на основе статистических данных гипотезы об изменении численности населения России, его половозрастной структуры, развитии человеческого капитала;
- оценивать ситуацию на рынке труда и её динамику.

Хозяйство России

Обучающийся научится:

- различать показатели, характеризующие отраслевую и территориальную структуру хозяйства;
- анализировать факторы, влияющие на размещение отраслей и отдельных предприятий по территории страны;
- объяснять особенности отраслевой и территориальной структуры хозяйства России;
- использовать знания о факторах размещения хозяйства и особенностях размещения отраслей экономики России для решения практико-ориентированных задач в реальной жизни.

Обучающийся получит возможность научиться:

- выдвигать и обосновывать на основе анализа комплекса источников информации гипотезы об изменении отраслевой и территориальной структуры хозяйства страны;
- обосновывать возможные пути решения проблем развития хозяйства России.

Районы России

Обучающийся научится:

- объяснять особенности природы, населения и хозяйства географических районов страны;
- сравнивать особенности природы, населения и хозяйства отдельных регионов страны;
- оценивать районы России с точки зрения особенностей природных, социально-экономических, техногенных и экологических факторов и процессов.

Обучающийся получит возможность научиться:

- составлять комплексные географические характеристики районов разного ранга;
- самостоятельно проводить по разным источникам информации исследования, связанные с изучением природы, населения и хозяйства географических районов и их частей;
- создавать собственные тексты и устные сообщения о географических особенностях отдельных районов России и их частей на основе нескольких источников информации, сопровождать выступление презентацией;
- оценивать социально-экономическое положение и перспективы развития регионов;
- выбирать критерии для сравнения, сопоставления, оценки и классификации природных, социально-экономических, геоэкологических явлений и процессов на территории России.

Россия в современном мире

Обучающийся научится:

- сравнивать показатели воспроизводства населения, средней продолжительности жизни, качества населения России с мировыми показателями и показателями других стран;
- оценивать место и роль России в мировом хозяйстве.

Обучающийся получит возможность научиться:

- выбирать критерии для определения места страны в мировой экономике;
- объяснять возможности России в решении современных глобальных проблем человечества;
- оценивать социально-экономическое положение и перспективы развития.

Содержание учебного предмета «География»/ учебно-тематический план: 5 класс:

Введение – 1 час

География как наука. Практическое значение географии на разных этапах развития человечества. Задачи и методы географической науки.

Раздел 1. На какой Земле мы живём – 5 часов

География в древности: Древняя Индия, Древний Египет, Древняя Греция. Учёные античного мира – Аристотель, Эратосфен, Птолемей. Экспедиции Т. Хейердала как модель путешествий в древности. География в эпоху Средневековья: путешествия и открытия португальцев, русских землепроходцев. Путешествия Марко Поло и Афанасия Никитина. Эпоха Великих географических открытий. Открытие Нового света – экспедиция Христофора Колумба. Первое кругосветное плавание Фернана Магеллана. Значение Великих географических открытий. Географические открытия 17-19 века. Поиски Южной Земли – открытие Австралии. Первая русская кругосветная экспедиция И.Ф. Крузенштерна и Ю.Ф. Лисянского. Русская экспедиция Ф.Ф. Беллинсгаузена и М.П. Лазарева – открытие Антарктиды. Современные географические исследования. Исследования полярных областей Земли. Изучение Мирового океана. Космические исследования. Географические исследования Новейшего времени. Актуальные проблемы развития человечества и России, решение которых невозможно без участия географов.

Практические работы:

«Обозначение на контурной карте маршрутов путешествий, географических объектов, открытых в разные периоды».

Раздел 2. Планета Земля – 5 часов

Земля в Солнечной системе и во Вселенной. Земля и Луна. Форма, размеры Земли, их географические следствия. Движение Земли вокруг своей оси. Земная ось и географические полюсы. Следствия осевого движения Земли. Географические следствия движения Земли вокруг Солнца. Смена времён года на Земле. Дни весеннего и осеннего равноденствия, летнего и зимнего солнцестояния. Неравномерное распределение солнечного света и тепла на поверхности Земли. Пояса освещённости, тропики и полярные круги. Влияние Космоса на Землю и жизнь людей. Текущий контроль.

Практические работы:

«Характеристика событий, происходящих на экваторе, в тропиках, на полярных кругах и полюсах Земли в дни равноденствий и солнцестояний».

Раздел 3. План и карта – 11 часов

Ориентирование и способы ориентирования на местности. Компас. Азимут.

Глобус. Масштаб и его виды. Параллели. Меридианы. Определение направлений на глобусе. Градусная сетка. Географические координаты, их определение. Способы изображения земной поверхности. План местности. Измерение расстояний и определение направлений на местности и плане. Способы изображения рельефа земной поверхности. Условные знаки Чтение плана местности. Решение практических задач по плану. Составление простейшего плана местности. Географическая карта — особый источник информации. Отличия карты от плана. Легенда карты, градусная сетка. Ориентирование и измерение расстояний по карте. Чтение карты, определение местоположения географических объектов абсолютных высот. Разнообразие географических карт и их классификация. Виды географических карт. Способы

изображения на мелкомасштабных географических картах. Искажения на географических картах. Градусная сетка: параллели и меридианы на глобусе и картах. Экватор и нулевой (начальный, Гринвичевский) меридиан. Географические координаты. Географическая широта и географическая долгота. Измерение расстояний по карте. Использование карт в жизни людей.

Практические работы:

«Определение направлений и расстояний на карте».

«Определение географических координат точек на глобусе и картах»

7. «Определение географических координат точек на глобусе и картах» (итоговая)

Раздел 4. Литосфера – твердая оболочка земли – 10 часов

Земная кора и литосфера. Рельеф Земли. Внутреннее строение Земли, методы его изучения. Земная кора и литосфера. Горные породы и полезные ископаемые. Состав земной коры, её строение под материками и океанами. Литосферные плиты, их движение и взаимодействие. Медленные движения земной коры. Землетрясения и вулканизм. Условия жизни людей в районах распространения землетрясений и вулканизма, обеспечение безопасности населения. Внешние процессы, изменяющие земную поверхность. Рельеф Земли. Зависимость крупнейших форм рельефа от строения земной коры. Неоднородность земной поверхности вследствие взаимодействия внутренних сил Земли и внешних процессов. Основные формы рельефа суши и дна Мирового океана. Различия гор и равнин по высоте. Описание рельефа территории по карте. Человек и литосфера. Опасные природные явления, их предупреждение. Особенности жизни и деятельности человека в горах и на равнинах. Воздействие хозяйственной деятельности на литосферу. Преобразование рельефа, антропогенные формы рельефа.

Практические работы:

«Сравнение свойств горных пород».

«Описываем горы по карте».

Обобщение по курсу – 2 часа

Обобщение знаний учащихся за курс 5 класса.

Учебно - тематический план

	Тема	Количество часов		
		всего	практические работы	контрольные работы
1.	Введение	1	-	-
2.	На какой Земле мы живём	5	1	1
3.	Планета Земля	5	1	
4.	План и карта	11	2	1
5.	Литосфера – твёрдая оболочка Земли	10	2	1
6.	Обобщение по курсу	2		1
	Всего:	34	6	4

6 класс:

Введение (1 час)

Ориентирование в информационном поле учебно-методического комплекта. Повторение правил работы с учебником и используемыми компонентами УМК. Обучение приёмам работы по ведению дневника наблюдений за погодой. Выбор формы дневника погоды и способов его ведения.

Гидросфера — водная оболочка Земли (11 часов)

Вода на Земле. Части гидросферы. Мировой круговорот воды.

Океаны. Части Мирового океана. Методы изучения морских глубин. Свойства вод Мирового океана. Движение воды в Океане. Использование карт для определения географического положения морей и океанов, глубин, направлений морских течений, свойств воды. Роль Мирового океана в формировании климатов Земли. Минеральные и органические ресурсы Океана, их значение и хозяйственное использование. Морской транспорт, порты, каналы. Источники загрязнения вод Океана, меры по сохранению качества вод и органического мира.

Воды суши. Реки Земли — их общие черты и различия. Речная система. Питание и режим рек. Озёра, водохранилища, болота. Использование карт для определения географического положения водных объектов, частей речных систем, границ и площади водосборных бассейнов, направления течения рек. Значение поверхностных вод для человека, их рациональное использование.

Происхождение и виды подземных вод, возможности их использования человеком. Зависимость уровня грунтовых вод от климата, характера поверхности и виды пород. Минеральные воды. Ледники — главные аккумуляторы пресной воды на Земле.

Покровные и горные ледники, многолетняя мерзлота: географическое распространение, воздействие на хозяйственную деятельность. Человек и гидросфера. Источники пресной воды на Земле, проблемы, связанные с ограниченными запасами пресной воды на Земле, и пути их решения. Неблагоприятные и опасные явления в гидросфере. Меры предупреждения опасных явлений и борьбы с ними, правила обеспечения личной безопасности.

Практические работы. 1. Описание реки и озера по плану. 2. Обозначение на контурной карте крупнейших рек и озер мира.

Атмосфера — воздушная оболочка Земли (12 часов)

Атмосфера. Состав атмосферы, её структура. Значение атмосферы для жизни на Земле.

Нагревание атмосферы, температура воздуха, распределение тепла на Земле. Суточные и годовые колебания температуры воздуха. Средние температуры. Изменение температуры с высотой.

Влага в атмосфере. Облачность, её влияние на погоду. Атмосферные осадки, их виды, условия образования. Распределение влаги на поверхности Земли. Влияние атмосферных осадков на жизнь и деятельность человека.

Атмосферное давление, ветры. Изменение атмосферного давления с высотой. Направление и сила ветра. Роза ветров. Постоянные ветры Земли. Типы воздушных масс; условия их формирования и свойства.

Погода и климат. Элементы погоды, способы их измерения, метеорологические приборы и инструменты. Наблюдения за погодой. Измерения элементов погоды с помощью приборов. Построение графиков изменения температуры и облачности, розы ветров; выделение преобладающих типов погоды за период наблюдения. Решение практических задач на определение изменений температуры и давления воздуха с высотой, влажности воздуха. Чтение карт погоды. Прогнозы погоды. Климат и климатические пояса.

Человек и атмосфера. Стихийные явления в атмосфере, их характеристика и правила обеспечения личной безопасности. Пути сохранения качества воздушной среды. Адаптация человека к климатическим условиям местности. Особенности жизни в экстремальных климатических условиях.

Практические работы. 1. Наблюдения за погодой. Составление и анализ календаря погоды. 2. Определение среднесуточной температуры воздуха на основании показаний термометра. 3. Построение и анализ розы ветров

Биосфера – живая оболочка Земли (5 часа)

Разнообразие растительного и животного мира Земли. Особенности распространения живых организмов на суше и в Мировом океане. Границы биосферы и взаимодействие компонентов природы. Приспособление живых организмов к среде обитания. Биологический круговорот. Роль биосферы. Широтная зональность и высотная поясность в растительном и животном мире.

Почва как особое природное образование. Состав почв, взаимодействие живого и неживого в почве, образование гумуса. Строение и разнообразие почв. Главные факторы (условия) почвообразования, основные зональные типы почв. Плодородие почв, пути его повышения. Роль человека и его хозяйственной деятельности в сохранении и улучшении почв.

Человек и биосфера. Влияние человека на биосферу. Охрана растительного и животного мира Земли. Наблюдения за растительностью и животным миром как способ определения качества окружающей среды.

Практические работы. 1. Составление схемы взаимодействия оболочек Земли.

Географическая оболочка (4 часа)

Строение, свойства и закономерности географической оболочки, взаимосвязи между её составными частями.

Территориальные комплексы: природные, природно-антропогенные. Географическая оболочка — крупнейший природный комплекс Земли. Широтная зональность и высотная поясность.

Природные зоны Земли. Особенности взаимодействия компонентов природы и хозяйственной деятельности человека в разных природных зонах. Географическая оболочка как окружающая человека среда.

Обобщение по курсу (1 час)

Учебно - тематический план

	Тема	всего	Количество часов	
			практические работы	контрольные работы
1	Введение	1	-	-
2	Гидросфера – водная оболочка Земли	12	2	1
3	Атмосфера – воздушная оболочка Земли	12	3	1
4	Биосфера – живая оболочка Земли	5	1	1
5	Географическая оболочка	4		1
6	Обобщение по курсу	1		
	Всего	34	6	4

7 класс:

Введение (2 ч)

Как мы будем изучать географию в 7 классе. Географические карты. Как Земля выглядит на картах разных проекций. Географическая исследовательская практика (Учимся с «Полярной звездой» — 1). Анализ фотографий, рисунков, картин.

Тема 1. Человек на Земле (5 ч)

Народы, языки и религии. Народы и языки мира. Отличительные признаки народов мира. Языковые семьи. Международные языки. Основные религии мира. Города и сельские поселения. Различные города и сельские поселения. Крупнейшие города мира и городские агломерации. Типы городов и сельских поселений. Страны мира. Многообразие стран мира. Республика. Монархия. Экономически развитые страны мира. Зависимость стран друг от друга. Географическая исследовательская практика (Учимся с «Полярной звездой» — 2). Изучение населения по картам и диаграммам: численность, размещение и средняя плотность.

Практикум. 1. Анализ карты «Народы и плотность населения мира». 2. Определение на карте крупнейших городов мира

Тема 2. Природа Земли (13 ч)

Развитие земной коры. Формирование облика Земли. Цикличность тектонических процессов в развитии земной коры. Геологические эры. Литосферные плиты. Суть гипотезы А. Вегенера. Земная кора на карте. Платформа и ее строение. Карта строения земной коры. Складчатые области. Складчато-глыбовые и возрожденные горы. Размещение на Земле гор и равнин. Природные ресурсы земной коры. Природные ресурсы и их использование человеком. Формирование магматических, метаморфических и осадочных горных пород. Размещение полезных ископаемых.

Практикум. 1. Обозначение на контурной карте крупнейших платформ и горных систем. 2. Определение по карте строения земной коры закономерностей размещения топливных и рудных полезных ископаемых

Температура воздуха на разных широтах. Распределение температур на Земле. Тепловые пояса. Изотермы. Давление воздуха и осадки на разных широтах. Распределение атмосферного давления и осадков на земном шаре. Общая циркуляция атмосферы. Типы воздушных масс и их свойства. Пассаты. Западные ветры умеренных широт. Восточные (стоковые) ветры полярных областей. Муссоны. Климатические пояса и области Земли. Роль климатических факторов в формировании климата. Зональность климата. Основные и переходные климатические пояса. Климат западных и восточных побережий материков.

Практикум. 1. Анализ карты «Среднегодовое количество осадков». 2. Описание одного из климатических поясов по плану.

Океанические течения. Причины образования океанических течений. Виды океанических течений. Основные поверхностные течения Мирового океана. Океан и атмосфера.

Реки и озера Земли. Зависимость рек от рельефа и климата. Крупнейшие реки Земли. Распространение озер на Земле. Крупнейшие озера мира.

Географическая исследовательская практика (Учимся с «Полярной звездой» — 3). Поиск информации в Интернете.

Растительный и животный мир Земли. Биоразнообразие. Значение биоразнообразия. Биомасса. Закономерности распространения животных и растений. Приспособление растений и животных к природным условиям. Основные причины различий флоры и фауны материков. Почвы. Почвенное разнообразие. Закономерности распространения почв на Земле. В. В. Докучаев и закон мировой почвенной зональности. Типы почв и их особенности. Охрана почв.

Тема 3. Природные комплексы и регионы (6 ч)

Природные зоны Земли. Понятие «природная зона». Причины смены природных зон. Изменение природных зон под воздействием человека. Практикум. 1. Установление закономерностей смены природных зон Земли при анализе карты «Природные зоны Земли». 2. Описание природных зон по плану.

Океаны. Мировой океан как природный комплекс Земли. Океаны Земли — Тихий, Атлантический, Индийский, Северный Ледовитый. Особенности природы океанов. Освоение Океана человеком. Экологические проблемы Мирового океана. Использование и охрана Мирового океана. Практикум. 1. Описание океана по плану. 2. Сравнение океанов (по выбору).

Материки. Материки как природные комплексы Земли. Материки — Евразия, Африка, Северная Америка, Южная Америка, Антарктида, Австралия. Последовательность изучения материков и стран. Описание материка. Описание страны.

Тема 4. Материки и страны (42 ч)

Африка: образ материка. Географическое положение, размеры и очертания Африки. Крайние точки. Береговая линия. Особенности земной коры и рельефа материка. Полезные ископаемые. Особенности внутреннего климата. Особенности внутренних вод, их зависимость от рельефа и климата. Африка в мире. История освоения Африки. Население Африки и его численность. Расовый и этнический состав. Мозаика культур. Крупные города. Занятия африканцев. Африка — беднейший материк мира. Путешествие по Африке. Египет. Визитная карточка. Место на карте. Место в мире. Древнейшая цивилизация. Население. Происхождение египтян, занятия, образ жизни. Река Нил. Египет — мировой туристический центр. Столица Каир. Памятники Всемирного культурного наследия. Географическая исследовательская практика (Учимся с «Полярной звездой» — 4). Разработка проекта «Создание национального парка в Танзании».

Практикум. 1. Определение: а) географических координат крайних точек Африки; б) протяженности Африки в градусах и километрах (по градусной сетке) по 20° в. д. 2. Обозначение на контурной карте Африки изучаемых географических объектов. 3. Описание по климатической карте климата отдельных пунктов (температура января и июля, продолжительность зимы и лета, господствующие ветры, годовое количество осадков и распределение их по временам года). 4. Описание Египта по типовому плану.

Австралия: образ материка. Особенности географического положения. Размеры материка. Крайние точки. Береговая линия. Остров Тасмания. Особенности рельефа Австралии. Большой Водораздельный хребет. Полезные ископаемые. Климат. Распределение температур и осадков. Воздействие пассатов на восточные районы Австралии. Речная сеть. Подземные воды. Природные зоны. Своеобразие органического мира Австралии и прилегающих островов. История освоения материка. Австралийский Союз. Практикум. 1. Определение по карте географического положения Австралии. 2. Обозначение на карте географических объектов маршрута путешествия.

Антарктида: образ материка. Особенности географического положения. Размеры материка. Ледовый материк. Строение Антарктиды. Особенности климата. Открытие материка Ф. Ф. Беллинсгаузенем и М. П. Лазаревым. Растительный и животный мир. Условия жизни и работы на полярных станциях. Проблемы охраны природы Антарктиды. Географическая исследовательская практика. Разработка проекта «Как использовать человеку Антарктиду?».

Практикум. Определение по карте крайних точек Антарктиды.

Южная Америка: образ материка. Географическое положение Южной Америки в сравнении с географическим положением Африки. Крайние точки Южной Америки. Строение земной коры и рельеф Южной Америки в сравнении со строением земной коры и рельефом Африки. Высотная поясность Анд. Особенности климата Южной Америки. Внутренние воды. Амазонка — самая длинная река мира. Ориноко. Водопад Анхель. Растительный и животный мир. Южная Америка — родина многих культурных растений. Латинская Америка в мире. Влияние испанской и португальской колонизации на жизнь коренного населения. Латиноамериканцы. Метисы. Мулаты. Самбо. Крупнейшие государства. Природные ресурсы и их использование. Хозяйственная деятельность. Путешествие по Южной Америке. Бразилия. Визитная карточка. Место на карте. Место в мире. Бразильцы: происхождение, занятия, образ жизни. Особенности хозяйства. Географическая исследовательская практика. Разработка проекта «Хозяйственное освоение Амазонии с учетом сохранения ее животного и растительного мира».

Практикум. 1. Описание Амазонки по плану. 2. Описание страны (по выбору) по плану.

Северная Америка: образ материка. Особенности географического положения. Крайние точки. Размеры материка. Строение земной коры и его влияние на рельеф. Климатические особенности Северной Америки. Внутренние воды. Крупнейшие реки. Великие озера. Водопады (Йосемит, Ниагарский). Природные зоны. Почвы. Растительный и животный мир. Памятники Всемирного природного наследия. Англо-Саксонская Америка. Освоение Северной Америки. США и Канада: сходство и различия. США и Канада — центры мировой экономики и культуры. Соединенные Штаты Америки. Визитная карточка. Место на карте. Место в мире. Американцы: происхождение, занятия, образ жизни.

Практикум. Сравнительная характеристика природных богатств горного пояса и равнин Северной Америки (по выбору).

Евразия: образ материка. Особенности географического положения. Крайние точки. Размеры материка. Строение земной коры и рельеф Евразии. Влияние древнего оледенения на рельеф Евразии. Стихийные природные явления на территории Евразии. Особенности климата. Влияние рельефа на климат материка. Различия климата западных и восточных побережий материка. Крупнейшие реки и озера материка. Природные зоны. Европа в мире. Географическое положение и заселения. Исторические особенности освоения и заселения. Европейцы. Городское и сельское население. Путешествие по Европе. Азия в мире. Географическое положение и особенности природы региона. Население. Крупнейшие по численности населения государства Азии. Крупнейшие городские агломерации Азии. Индия. Визитная карточка. Место на карте. Место в мире. Жители Индии: происхождение, занятия, образ жизни. Географическая исследовательская практика (Учимся с «Полярной звездой» — 5). Участие в проекте «Традиции и обычаи народов мира».

Практикум. 1. Составление по картам сравнительного географического описания стран (по выбору). 2. Установление различий в численности и плотности населения различных регионов Азии.

Россия в мире. Россия — крупнейшая по площади страна мира. Природные ресурсы. Россия — многонациональное государство. Вклад русских писателей, композиторов, художников в мировую культуру.

Учебно - тематический план

	Тема	Количество часов		
		всего	практические работы	контрольные работы
1	Введение	2	-	-
2	Человек на Земле	5	2	-
3	Природа Земли	13	4	-
4	Природные комплексы и регионы	6	2	1
5	Материки и страны	42	12	3
	Всего	68	20	4

8 класс:

Тема 1. Географическое пространство России (11 часов)

Россия на карте мира. Географическое положение России. Место России среди других стран мира. Место России в Европе и Азии. Государственная граница России. Россия на карте часовых поясов. Карты часовых поясов. Разница во времени по карте часовых поясов. Основные природные объекты России. Географические районы России. Административно-территориальное деление России. Формирование и заселение территорий России. Освоение Сибири и Дальнего Востока. Вклад исследователей, путешественников в освоение территории России. Природа – часть нашего наследия. Главная ценность – человек. Всемирное природное и культурное наследие. ЮНЕСКО. Семь чудес России. Объекты Всемирного культурного наследия России.

Практикум. 1. Обозначение на контурной карте государственной границы России. 2. Определение разницы во времени на карте часовых поясов.

Тема 2. Население России (13 часов)

Население России. Воспроизводство населения. Естественный прирост. Отрицательный естественный прирост – проблема для России. Традиционный и современный типы воспроизводства. Численность населения. Темпы роста численности населения. Демографический кризис. Демографические потери. Демографические проблемы и их решение. Миграции населения. Мигранты. Этические нормы в отношении мигрантов. «Демографический портрет» населения России. Демографическая ситуация. Половозрастная структура населения России. Рынок труда. Трудовые ресурсы. Экономически активное население. Безработные. Трудовые ресурсы родного края.

Рынок труда родного края. Этнос. Этническая территория. Этническая структура региона России. Этническая структура регионов России. Россия – многонациональное государство. Национальный состав. Языковая семья. Языковая группа. Значение русского языка для народов России. Религии России. Размещение населения. Зона очагового заселения. Зона сплошного заселения. Главная полоса расселения. Плотность населения России. Роль крупных городов в размещении населения. Расселение и урбанизация. Типы поселений. Городской и сельский образ жизни. Влияние урбанизации на окружающую среду. Города и сельские поселения. Типы городов. Сельская местность. Функции сельской местности.

Практикум. 1. Анализ графика рождаемости и смертности в России.

Тема 3. Природа России (26 часа)

История развития земной коры. Геологическое летоисчисление. Геохронологическая шкала. Эра. Эпоха складчатости. Геологическая карта. Особенности рельефа России. Тектонические структуры. Платформы и геосинклинали. Связь рельефа с тектоническим строением территории. Скульптура поверхности. Влияние внешних сил на рельеф России. Выветривание. Эрозия. Оледенение. Многолетняя мерзлота. Влияние человеческой деятельности на рельеф и ее последствия. Минеральные ресурсы России. Полезные ископаемые. Месторождения полезных ископаемых. Стихийные явления в России. Солнечная радиация. Атмосферная циркуляция. Атмосферный фронт. Антициклон. Зима и лето в нашей стране. Карта климатических поясов. Климатические особенности России. Наши моря. Наши реки. Где спрятана вода. Водные дороги и рекреатки. Почва – особое природное тело и основа сельского хозяйства.

Практикум. 1. Описание рельефа России по плану. 2. Определение по картам закономерностей размещения основных месторождений полезных ископаемых. 3. Определение по картам закономерностей распределения солнечной радиации, средних температур января и июля, годового количества осадков по территории России. 4. Обозначение на контурной карте морей, омывающих берега России. 5. Описание одного из российских морей по типовому плану. 6. Обозначение на контурной карте крупных рек России. 7. Определение падения и уклона одной из российских рек (по выбору).

Тема 4. Природно-хозяйственные зоны (14 часов)

Зональность в природе и жизни людей. Природная зона. Северные безлесные зоны. Тундра и лесотундра. Лесные зоны. Зона тайги. Население таёжной зоны. Смешанный и широколиственный лес. Степи и лесостепи. АПК степной зоны. Чернозёмы – самые плодородные почвы в мире. Южные безлесные зоны. Полупустыни пустыни. Жители полупустынь. Оазис. Субтропики. Черноморское побережье Кавказа и южный берег Крыма. Высотная поясность в горах. Жизнь и хозяйство людей в горах.

Тема 5. Родной край (35 часов)

Тема 6. Обобщение и закрепление (3 часа)

Учебно - тематический план

	Тема	Количество часов		
		всего	практические работы	контрольные работы
1	Географическое пространство России	11	2	-
2	Население России	13	1	
3	Природа России	26	7	
4	Природно-хозяйственные зоны	14	-	
5	Родной край	36	-	
6	Обобщение и закрепление	2	-	
	Всего	102	10	

9 класс:

Раздел 1. Хозяйство России. Особенности развития хозяйства России. Топливо-энергетический комплекс (ТЭК). Металлургия. Машиностроение. Химическая промышленность. Лесопромышленный комплекс. Сельское хозяйство. Транспортная инфраструктура. Социальная инфраструктура. Информационная инфраструктура. Практические работы: Анализ экономических карт для определения типов территориальной структуры хозяйства. Описание районов добычи угля, газа, нефти. Размещение черной и цветной металлургии

Раздел 2. Регионы России. Центральная Россия. Европейский Северо-Запад. Европейский Север. Европейский Юг. Поволжье. Урал. Сибирь. Дальний Восток

№	Название раздела (блока)	Кол-во часов на изучение раздела (блока)	Из них кол-во часов, отведенных на практическую часть и контроль	
			Практ. Работы	
1.	Раздел 1. Хозяйство России	22	3	
2.	Раздел 2. Регионы России	44	7	
3.	Раздел 3. Россия в мире	2	0	

Описание учебно-методического и материально-технического обеспечения образовательного процесса

1. География. 5-6 классы : учеб. для общеобразоват. учреждений / [А.И. Алексеев, Е.К. Липкина, В.В. Николина и др.]; под ред. А.И. Алексеева ; Рос. акад. наук, Рос. акад. образования , издательство "Просвещение". - М. : Просвещение, 2012. - 192с.
2. В.В.Николина. География. Мой тренажер. 5-6 классы (рабочая тетрадь)
3. В.В. Николина. География . Поурочные разработки. 5-6 классы (пособие для учителя)
4. Атлас физическая география начальный курс.
5. География. 5-6 классы. 44 диагностических варианта / В.В. Ковалев. - М. : Издательство "Национальное образование", 2014.- 96 с.
6. Петрова Н.Н. География. Начальный курс. 6 кл
7. География в цифрах. 6-10 кл. : справочное пособие / О.А. Климанова. –М.: Дрофа, 2008.
8. Контрольно-измерительные материалы. География 6 класс / Е.А. Жижина. – М.: ВАКО, 2012.
9. В.В. Николина. География: 6 кл. : метод. рекомендации : пособие для учителя / В.В. Николина. - М. : Просвещение, 2007.
10. Демонстрационные коллекции
11. Глобус
12. Компас
13. Компьютер
14. Мультимедиа-проектор

15. Географические карты и таблицы
16. Контрольно-измерительные материалы. География 7 класс / Е.А. Жижина. – М.: ВАКО, 2012.
17. Контрольно-измерительные материалы. География 8 класс / Е.А. Жижина. – М.: ВАКО, 2012.
18. Контрольно-измерительные материалы. География 9 класс / Е.А. Жижина. – М.: ВАКО, 2012.
19. География. Поурочные разработки. 8 класс : пособие для учителей общеобразоват. организаций / В. В. Николина. М. : Просвещение, 2014. - 176 с. - (Полярная звезда).
- 20.

Календарно-тематическое планирование 5 класс – приложение №1,
Календарно-тематическое планирование 6 класс – приложение №2,
Календарно-тематическое планирование 7класс – приложение №3,

Календарно-тематическое планирование 8 класс – приложение №4,
Календарно-тематическое планирование 9 класс – приложение №5.